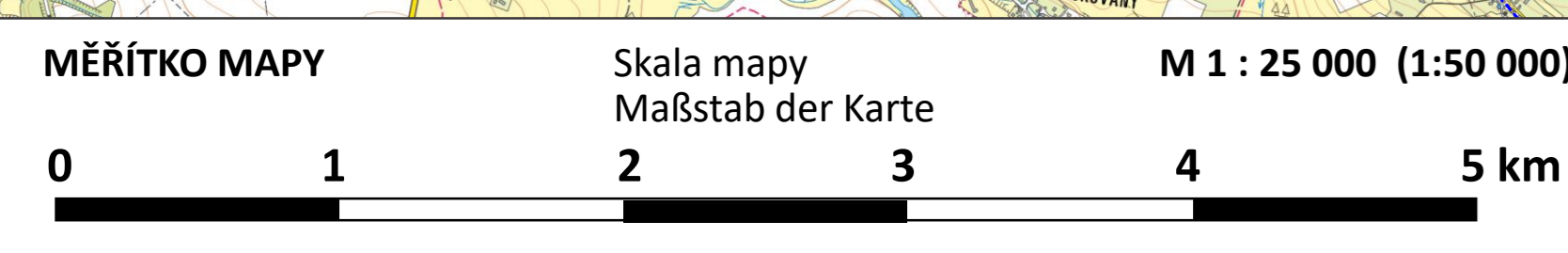
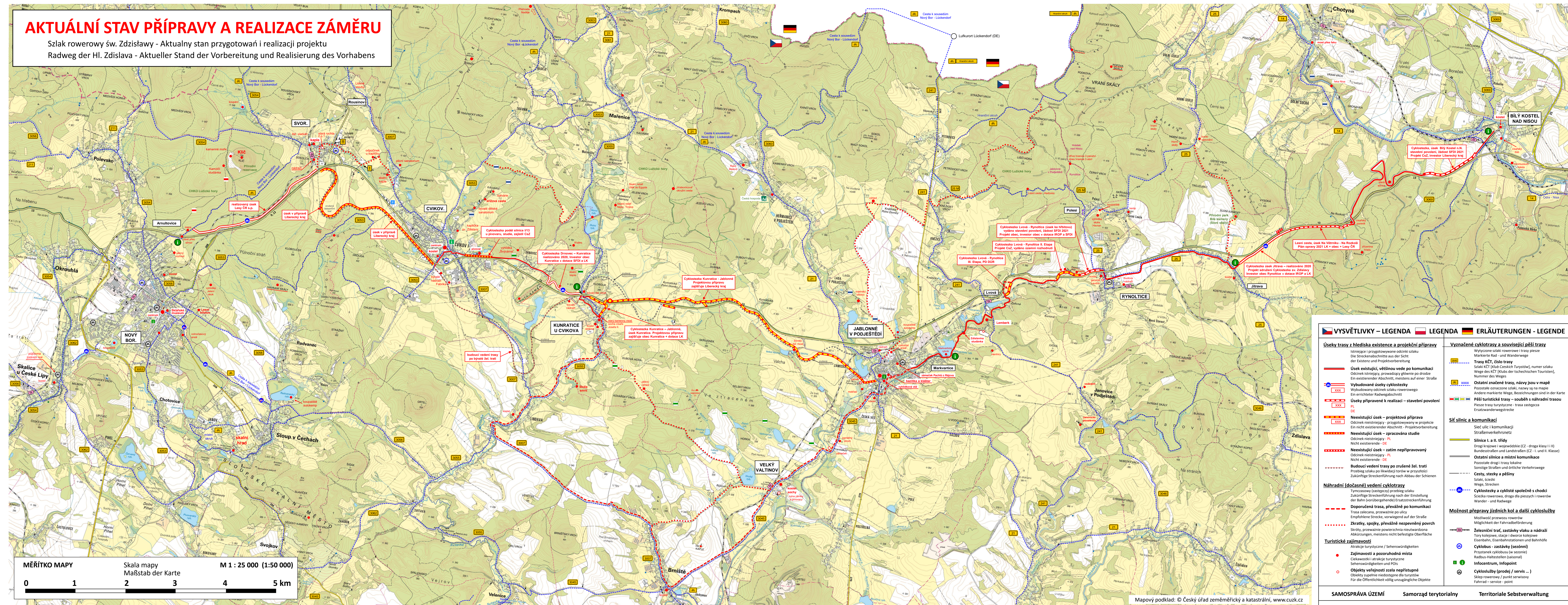


STEZKA PODÉL SILNICE I/13 (E442), CYKLOSTEZKA SVATÉ ZDISLAVY

NOVÝ BOR – BÍLÝ KOSTEL NAD NISOU




AKTUÁLNÍ STAV PŘÍPRAVY A REALIZACE ZÁMĚRU

Szlak rowerowy św. Zdisławy - Aktualny stan przygotowań i realizacji projektu
Radweg der Hl. Zdislawa - Aktueller Stand der Vorbereitung und Realisierung des Vorhabens



VYSVĚTLIVKY – LEGENDA	LEGENDA	ERLÄUTERUNGEN - LEGENDE
<p>Úseky trasy / hlediska existence a projekční přípravy Istniejace i pripravovane oddilni szlaku Die Streckenabschnitte aus der Sicht der Sektoren und Projektvorbereitung</p> <p>Trasy KCT, železná trasa szlak KCT (Klub Českých Turistů), numer szlaku Weg des KCT (Klub der tschechischen Touristen), Nummer des Weges</p> <p>Úsek existující, většinou vede po komunikaci Oddinek istniejacy, prowadzący głównie po drodze Ein existierender Abschnitt, meistens auf einer Straße</p> <p>Vybudované úseky cyklostezky Wytworzone oddilki szlaku rowerowego Ein errichteter Radwegabschnitt</p> <p>Úseky přípravě k realizaci – stavební povolení Oddinek niestniejacy - PL Nicht existierende - DE</p> <p>Neexistující úsek – projektová příprava Oddinek niestniejacy - PL Nicht existierende - DE</p> <p>Neexistující úsek – zatím nepřipravený Oddinek niestniejacy - PL Nicht existierende - DE</p> <p>Budoucí vedení trasy po zrušené ž. trati Przebieg szlaku po likwidaci torów w przyszłości Zukünftige Streckenführung nach Abbau der Schienen</p> <p>Doporučená trasa, převážně po komunikaci Trasa zalecana, przeważnie po ulicy Empfohlene Strecke, vorwiegend auf der Straße</p> <p>Zkratky, spojky, převážně neupravený povrch Skratky, spójki, przeważnie powierchnia nieuprzedzona Abkürzungen, meistens nicht befestigte Oberfläche</p> <p>Náhradní (dočasné) vedení cyklostezky Tymczasowy (zastępczy) przebieg szlaku Zukünftige Streckenführung nach der Einstellung der Bahn (vorübergehende) Ersatzstreckenführung</p> <p>Turistické zajímavosti Atrake turystyczne / Sehenswürdigkeiten</p> <p>Zajímavosti a pozoruhodná místa Ciekawosci atrakcje turystyczne Sehenswürdigkeiten und POIs</p> <p>Objekty veřejnosti zcela nepřístupné Objekty suplemnie niedostepne dla turystów Für die Öffentlichkeit völlig unzugängliche Objekte</p>	<p>Vyznačené cyklostezky a související pěší trasy Trasy KCT, železná trasa szlak KCT (Klub Českých Turistů), numer szlaku Weg des KCT (Klub der tschechischen Touristen), Nummer des Weges</p> <p>Ostatní vyznačené trasy, názvy jsou v mapě Pozostatle oznaczone szlaki, nazwy są na mapie Ander markierte Wege, Bezeichnungen sind in der Karte</p> <p>Pěší turistické trasy – souběh s náhradní trasou Piesze trasy turystyczne - trasa zastepcza Erstwanderwegstrecke</p> <p>Síť silnic a komunikací Sieť ulic i komunikací Straßenverkehrsnetz</p> <p>Silnice I. a II. třídy Drogi krajowe I wojewódzkie (CZ - droga klasy I II) Bundesstraßen und Landstraßen (CZ - I. und II. Klasse)</p> <p>Ostatní silnice a místní komunikace Pozostatle drogi i trasy lokálne Sonstige Straßen und örtliche Verkehrswege</p> <p>Cesty, stezky a pěšiny szlaki, ścieżki Wege, Strecken</p> <p>Cyklostezka a cyklisté společně s chodci Szlak rowerowy, droga dla pieszych i rowerow Wander- und Radwege</p> <p>Možnost přepravy jízdních kol a další cykloslužby Możliwość przewozu rowerow Möglichkeit der Fahrradbeförderung</p> <p>Železniční trať, zastávky vlaku a nádraží Tory kolejowe, stacje i dworce kolejowe Eisenbahn, Eisenbahnstationen und Bahnhöfe</p> <p>Cyklobus - zastávky (sezónní) Przystanek cyklobusu (w sezonie) Radbus-Haltestellen (saisonal)</p> <p>Infocentrum, infopoint</p> <p>Cykloslužby (prodej / servis ...) Sklep rowerowy / punkt serwisowy Fahrrad - service - point</p>	<p>SAMOSPRÁVA ÚZEMÍ Město a obec Nový Bor Části měst a obcí Arnultovice</p> <p>Samorząd terytorialny Miejsca i gminy na trasie záměru cyklostezky Miesta i gminy na planowanej trasie rowerowej</p> <p>Territoriale Selbstverwaltung Hranice měst a obcí Städte- und Gemeindegrenzen Hranice katastrálních území Grenze obszaru katastrálního Katasterbezirkegrenzen</p>

Nositel projektu:
Cyklostezka sv. Zdislavy Nový Bor – Bílý Kostel nad Nisou
Zájmové sdružení právnických osob, IČO 72559616
Sídlo: Městský úřad, nám. Míru 22,
PSC 471 25 Jablonné v Podještědí



Nový Bor Svobuz Cvikov Kunratice u Cvikova Velký Valtinov Jablonné v Podještědí Rynoltice Bílý Kostel nad Nisou

Záměr: CYKLOSTEZKA PODÉL SILNICE I/13 (E442)	Vypracoval: Ing. Jiří Rutkovský	Parré č.:
Část:	Datum: 5/2021	
Výkres: ZÁKRES TRASY S VYZNAČENÍM AKTUÁLNÍHO STAVU PŘÍPRAVY A REALIZACE	Měřítko: M 1:25 000	Příloha: